



## ΔΕΛΤΙΟ ΤΥΠΟΥ

### « Σχέδιο Αστικής Προσβασιμότητας Δήμου Αλμυρού »

Ο Δήμος Αλμυρού εντάχθηκε στο **Χρηματοδοτικό Πρόγραμμα «Δράσεις Περιβαλλοντικού Ισοζυγίου 2022»** του **Πράσινου Ταμείου** του **Άξονα Προτεραιότητας 2 (Α.Π.2) «Αστική Αναζωογόνηση και Λοιπές Δράσεις Περιβαλλοντικού Ισοζυγίου»** προκειμένου για την υλοποίηση **Σχεδίου Αστικής Προσβασιμότητας – Σ.Α.Π. Δήμου Αλμυρού.**

Με σκοπό να δημιουργηθεί σε επίπεδο Δήμου ένα δίκτυο προσβάσιμων μετακινήσεων στην αρχή της «προσβάσιμης αλυσίδας» προς βασικές κοινόχρηστες και κοινωφελείς χρήσεις, οι Δήμοι καταρτίζουν **Σχέδιο Αστικής Προσβασιμότητας (Σ.Α.Π.)** εντός των διοικητικών ορίων τους, σε περιοχή παρέμβασης που επιλέγεται και στην οποία θα εφαρμοσθούν τα προτεινόμενα περιεχόμενα του Σ.Α.Π.

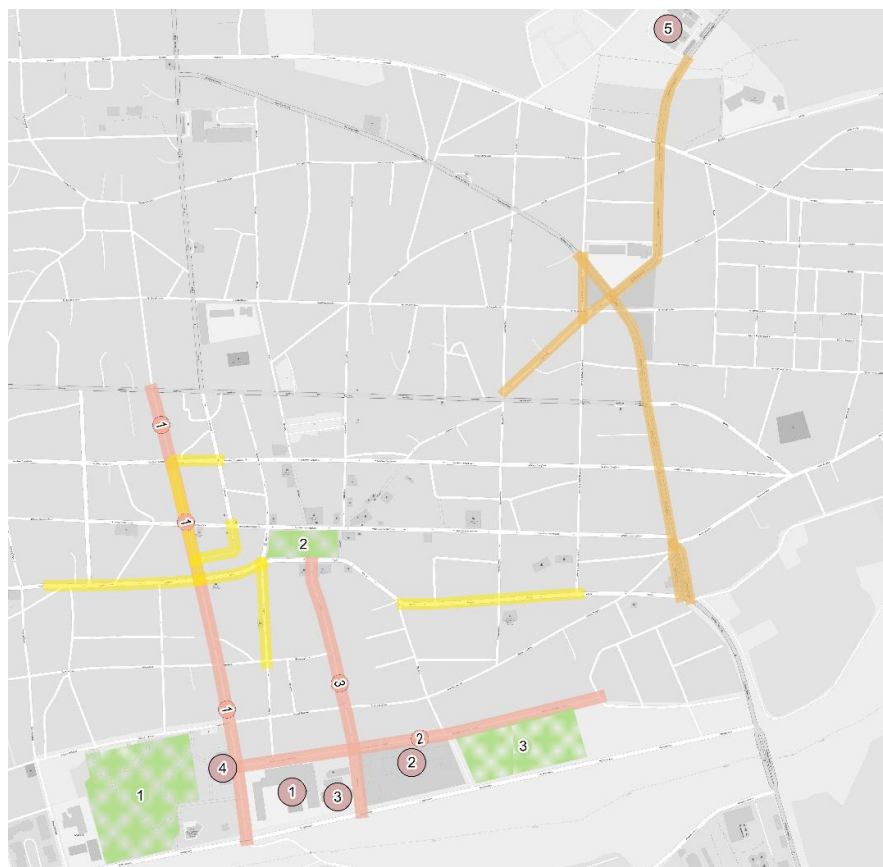
Στο πλαίσιο αυτό, ο Δήμος Αλμυρού προέβη στην υλοποίηση του Σ.Α.Π. στα λειτουργικά όριά του. Βασικός στόχος του αποτελεί η ολοκληρωμένη εκπόνηση προγράμματος **καθορισμού απαραίτητων παρεμβάσεων εξασφάλισης της προσβασιμότητας των υπαίθριων κοινόχρηστων χώρων, συμπεριλαμβανομένων των δικτύων πεζή μετακίνησης, των οδεύσεων διαφυγής, χώρων εκτόνωσης, σημείων προσωρινής περιθάλψης και σημείων καταφυγής των πολιτών εντός των διοικητικών ορίων του Δήμου.**

Με βάση την αρχή της προσβάσιμης αλυσίδας και σε συνδυασμό με την αξιολόγηση της υφιστάμενης κατάστασης στην περιοχή παρέμβασης, προτάθηκαν στοχευμένες παρεμβάσεις για τη διαμόρφωση των απαραίτητων αλυσίδων προσβασιμότητας, προκειμένου να επιτευχθεί **αυτόνομη και ασφαλής πρόσβαση σε κοινόχρηστους χώρους και σε κτίρια που στεγάζουν δημόσιες υπηρεσίες.** Ειδικότερα, οι γραμμικές παρεμβάσεις που προτάθηκαν για την εξασφάλιση της προσβάσιμης αλυσίδας χωροθετούνται στους οικισμούς του Αλμυρού, της Ευξεινούπολης και της Σούρπης, ειδικότερα στις παρακάτω **οδούς:**



## Αλμυρός:

- Αθηνάς
- Γολδάση
- Φιλελλήνων



### ΣΧΕΔΙΟ ΑΣΤΙΚΗΣ ΠΡΟΣΒΑΣΙΜΟΤΗΤΑΣ ΔΗΜΟΥ ΑΛΜΥΡΟΥ

#### ΟΙΚΙΣΜΟΣ ΑΛΜΥΡΟΥ

##### ΟΔΟΙ ΠΑΡΕΜΒΑΣΗΣ

1. Οδός Αθηνάς
2. Οδός Γολδάση
3. Οδός Φιλελλήνων

##### ΑΝΑΠΛΑΣΗ ΑΝΑΤΟΛΙΚΗΣ ΕΙΣΟΔΟΥ ΠΟΛΗΣ ΑΛΜΥΡΟΥ

##### ΜΕΛΕΤΗ OPEN MALL

##### ΔΗΜΟΣΙΑ ΚΤΙΡΙΑ

1. Γενικό Λύκειο Αλμυρού
2. 1ο ΕΠΑΛ Αλμυρού
3. Ειδικό Δημοτικό Σχολείο Αλμυρού
4. Πολιτιστικός Σύλλογος Αλμυρού
5. Κέντρο Υγείας Αλμυρού

##### ΥΠΑΙΘΡΙΟΙ ΚΟΙΝΟΧΡΗΣΤΟΙ ΧΩΡΟΙ

1. Πάρκο "Πλατάνια"
2. Κεντρική Πλατεία Αλμυρού
3. Χώρος Ανοιχτής Αγοράς


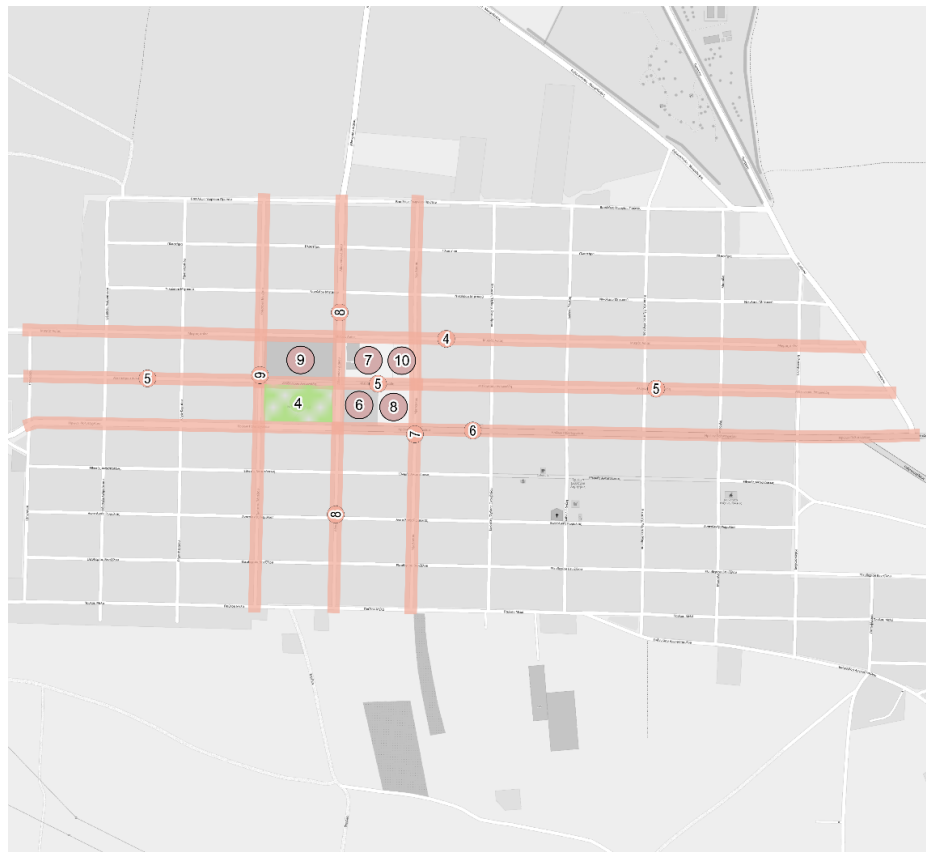
Χρηματοδοτικό Πρόγραμμα: «ΔΡΑΣΕΙΣ  
ΠΕΡΙΒΑΛΛΟΝΤΙΚΟΥ ΙΣΟΖΥΓΙΟΥ» 2022  
Α.Π. 2: «Αστική Αναζωογόνηση & Λοιπές δράσεις  
Περιβαλλοντικού Ισοζυγίου»  
Η Δράση χρηματοδοτείται από το Πράσινο Ταμείο



Χρηματοδοτικό Πρόγραμμα: «ΔΡΑΣΕΙΣ ΠΕΡΙΒΑΛΛΟΝΤΙΚΟΥ ΙΣΟΖΥΓΙΟΥ» 2022  
Α.Π. 2: «Αστική Αναζωογόνηση & Λοιπές δράσεις Περιβαλλοντικού Ισοζυγίου»  
Η Δράση χρηματοδοτείται από το Πράσινο Ταμείο

## Ευξεινούπολη:

- Μικράς Ασίας
- Αλέξανδρου Αντωνιάδη
- Ηρώων Πολυτεχνείου
- Υψηλάντου
- Αθανάσιου Διάκου
- Χρήστου Πάντζου



### ΣΧΕΔΙΟ ΑΣΤΙΚΗΣ ΠΡΟΣΒΑΣΙΜΟΤΗΤΑΣ ΔΗΜΟΥ ΠΥΛΗΣ ΟΙΚΙΣΜΟΣ ΕΥΞΕΙΝΟΥΠΟΛΗΣ

#### ΟΔΟΙ ΠΑΡΕΜΒΑΣΗΣ

4. Οδός Μικράς Ασίας
5. Οδός Αλέξανδρου Αντωνιάδη
6. Οδός Ηρώων Πολυτεχνείου
7. Οδός Υψηλάντου
8. Οδός Αθανάσιου Διάκου
9. Οδός Χρήστου Πάντζου

#### ΔΗΜΟΣΙΑ ΚΤΙΡΙΑ

6. Ιερός Ναός Κοίμησης της Θεοτόκου
7. Γυμνάσιο Ευξεινούπολης
8. Δημοτικό Σχολείο Ευξεινούπολης
9. Γήπεδο Ποδοσφαίρου Ευξεινούπολης
10. Νηπιαγωγείο Ευξεινούπολης

#### ΥΠΑΙΘΡΙΟΙ ΚΟΙΝΟΧΡΗΣΤΟΙ ΧΩΡΟΙ

4. Πάρκο - Ευξεινούπολη

Χρηματοδοτικό Πρόγραμμα: «ΔΡΑΣΕΙΣ ΠΕΡΙΒΑΛΛΟΝΤΙΚΟΥ ΙΣΟΖΥΓΙΟΥ» 2022  
Α.Π. 2: «Αστική Αναζωογόνηση & Λοιπές δράσεις Περιβαλλοντικού Ισοζυγίου»  
Η Δράση χρηματοδοτείται από το Πράσινο



Χρηματοδοτικό Πρόγραμμα: «ΔΡΑΣΕΙΣ ΠΕΡΙΒΑΛΛΟΝΤΙΚΟΥ ΙΣΟΖΥΓΙΟΥ» 2022  
Α.Π. 2: «Αστική Αναζωογόνηση & Λοιπές δράσεις Περιβαλλοντικού Ισοζυγίου»  
Η Δράση χρηματοδοτείται από το Πράσινο Ταμείο

## Σούρπη:

- Οκτώ (8) Τοπικές Οδοί
- Επαρχιακή Οδός Στυλίδας – Βελεστίνου



Επίσης, αξιολογήθηκαν και προτάθηκαν λύσεις προσβασιμότητας στους ακόλουθους **κοινόχρηστους** και **κοινωφελείς χώρους**:

### Κοινόχρηστοι χώροι:

- Πάρκο «Πλατάνια»
- Κεντρική Πλατεία Αλμυρού
- Χώρος Ανοιχτής Αγοράς
- Πάρκο Ευξεινούπολης
- Πλατεία Σούρπης
- Χώρος Πάρκου – Μνημείου – Παιδικής Χαράς



### **Κτίρια που στεγάζουν Δημόσιες υπηρεσίες/ Δημόσια Κτίρια:**

- Γενικό Λύκειο Αλμυρού
- 1<sup>ο</sup> ΕΠΑΛ Αλμυρού
- Ειδικό Δημοτικό Σχολείο Αλμυρού
- Πολιτιστικός Σύλλογος Αλμυρού
- Κέντρο Υγείας Αλμυρού
- Ιερός Ναός Κοίμησης Θεοτόκου – Ευξεινούπολη
- Γυμνάσιο Ευξεινούπολης
- Δημοτικό Σχολείο Ευξεινούπολης
- Γήπεδο Ποδοφαίρου Ευξεινούπολης
- Νηπιαγωγείο Ευξεινούπολης
- Γυμνάσιο – Λύκειο Σούρπης
- Γήπεδο Σούρπης
- Υποθηκοφυλακείο – Σούρπης
- Δημοτικό Σχολείο Σούρπης
- Ιερός Ναός Αγίου Γεωργίου – Σούρπη
- Νηπιαγωγείο Σούρπης

Επίσης, σε αυτό προτάθηκαν **χώροι καταφυγής, υπαίθριοι χώροι εκτόνωσης ατόμων με αναπηρία και χώροι προσωρινής περίθαλψης εντός της περιοχής παρέμβασης.**

Σημειώνεται πως στο πλαίσιο καθορισμού των προτεινόμενων μέτρων του Σ.Α.Π., ο Δήμος προχώρησε σε διαδικασία **διαδικτυακής διαβούλευσης φορέων και ενδιαφερόμενων μερών**, μέσω της ιστοσελίδας του και για χρονικό διάστημα δέκα (10) ημερών. Βασική επιδίωξη αυτού ήταν αφενός η ενημέρωσή τους αναφορικά με τις προτεινόμενες παρεμβάσεις και αφετέρου η δυνατότητα συμμετοχής επί των προτάσεων, μέσω ηλεκτρονικής αποστολής των απόψεων/ παρατηρήσεών τους.

Το Σ.Α.Π. Δήμου Αλμυρού υλοποιήθηκε από την εταιρία **«LEVER – Σύμβουλοι Ανάπτυξης Α.Ε.»**, μέλος του Ομίλου «Σαμαράς & Συνεργάτες».

Το Σχέδιο Αστικής Προσβασιμότητας (Σ.Α.Π.) του Δήμου Αλμυρού έχει ολοκληρωθεί, εγκριθεί και παραληφθεί από τις αρμόδιες υπηρεσίες και όργανα του Δήμου.

